

Zápis ze zasedání Výběrové komise MAS

Název MAS	MAS Broumovsko+, z. s.
Číslo SCLLD	CLLD_16_01_027
Číslo výzvy MAS	025/05_17_088/CLLD_16_01_027
Alokace výzvy MAS	3 000 000 Kč

Datum jednání	29. 11. 2018
Čas jednání	15:30
Místo jednání	Kreslárna broumovského kláštera, Klášterní 1, 550 01 Broumov
Členové Výběrové komise	DDM Ulita Broumov, zastoupená Bc. Miroslavem Frömmelem, Bc. Pavlína Machková, Prikner – tepelné zpracování kovů, s. r. o., zastoupená Ing. Otakarem Priknerem, Mgr. Libuše Betášová, PaedDr. Jarmila Nyklíčková, Jiří Rak, obec Hejtmánkovice, zastoupená Josefem Polem

Přítomni: členové Výběrové komise (dle prezenční listiny).

Program:

- 1) Zahájení
- 2) Schválení programu
- 3) Věcné hodnocení žádostí o podporu podaných ve výzvě MAS Broumovsko+: Výsadba dřevin II
- 4) Ukončení

1) Zahájení

Bc. Miroslav Frömmel (Předseda Výběrové komise) přivítal přítomné členy a představil program zasedání. Dále byla na základě údajů v prezenční listině konstatována usnášenischopnost Výběrové komise. Všichni přítomní členové mají podepsaný etický kodex a nejsou tak ve střetu zájmů.

2) Schválení programu

K předloženému programu zasedání Výběrové komise nebyly vzneseny žádné připomínky ani dotazy.

Usnesení:

Výběrová komise MAS Broumovsko+, z. s. schvaluje předložený program zasedání.

Hlasování:

Pro: 7, Proti: 0, Zdržel se: 0

Předseda Výběrové komise navrhl sebe za zapisovatele zápisu a zároveň všechny přítomné členy Výběrové komise jako ověřovatele.

Usnesení:

Výběrová komise MAS Broumovsko+, z. s. volí zapisovatelem zápisu DDM Ulitu Broumov, zastoupenou Bc. Miroslavem Frömmelem a ověřovatelem zápisu všechny přítomné členy Výběrové komise.

Hlasování:

Pro: 7, Proti: 0, Zdržel se: 0

3) Věcné hodnocení žádostí o podporu podaných ve výzvě MAS Broumovsko+: Výsadba dřevin II

Do výzvy MAS Broumovsko+: Výsadba dřevin II byly předloženy 3 žádosti o podporu. Minimální bodová hranice pro splnění podmínek věcného hodnocení je 40 bodů.

Přehled hodnocených projektů

Projekty jsou seřazeny podle dosažených bodů od nejvyššího po nejnižší. Projekty, které dosáhnou stejného počtu bodů jsou řazeny podle počtu bodů dosažených v kritériu, které bylo ve výzvě MAS určené jako kritérium rozhodující při rovnosti bodů. V případě, že je u projektů se stejným počtem bodů dosaženo stejného počtu bodů také v tomto kritériu, rozhoduje datum a čas podání žádosti o podporu v MS2014+.

Registrační číslo projektu	Žadatel	Název projektu	Právní forma žadatele	Bodové hodnocení	Celkové způsobilé výdaje	Výsledek věcného hodnocení	Zařazení
CZ.05.4.27/0.0/0.0/17_088/0008809	Bernard Lainka	Obnova krajinných struktur ve Zdoňově - IV. etapa	Podnikající fyzická osoba tuzemská	65	460 746,75 Kč	Žádost o podporu splnila podmínky věcného hodnocení	Seznam projektů doporučených k financování
CZ.05.4.27/0.0/0.0/17_088/0008806	Vzdělávací a kulturní centrum Broumov o.p.s.	Komunitní sad v Křinicích	Obecně prospěšná společnost	51	335 428,68 Kč	Žádost o podporu splnila podmínky věcného hodnocení	Seznam projektů doporučených k financování
CZ.05.4.27/0.0/0.0/17_088/0008808	ALPE AGRO s.r.o.	Návrh výsadby na ppč. 3098 v Hejtmánkovicích	Společnost s ručením omezeným	51	224 933,41 Kč	Žádost o podporu splnila podmínky věcného hodnocení	Seznam projektů doporučených k financování

Usnesení:

Výběrová komise MAS Broumovsko+, z. s. schvaluje seznam projektů doporučených k financování a pověřuje manažerku MAS pro OPŽP, aby předložila tento seznam ke schválení Radě MAS.

Hlasování:

Pro: 7, Proti: 0, Zdržel se: 0



4) Ukončení

Předseda Výběrové komise ukončil zasedání Výběrové komise v 16:30.

Přítomní členové Výběrové komise MAS svým podpisem ověřují tento zápis a potvrzují výsledek věcného hodnocení.








Přílohy zápisu:

- Výsledné kontrolní listy k věcnému hodnocení jednotlivých žádostí o podporu,
- Prezenční listina ze zasedání Výběrové komise.



Zapsal: DDM Ulita Broumov, zastoupená Bc. Miroslavem Frömmelem.

Ověřili: přítomní členové Výběrové komise.

Subjekt	Zástupce	Zájmová oblast	Sektor	Podpis
DDM Ulita Broumov	Bc. Miroslav Frömmel	1 – Kvalita života	Veřejný	
Jiří Rak	Jiří Rak	5 – Podnikání ve výrobě a stavebnictví	Soukromý	
PaedDr. Jarmila Nyklíčková	PaedDr. Jarmila Nyklíčková	1 - Kvalita života	Soukromý	
Prikner – tepelné zpracování kovů, s. r. o.	Ing. Otakar Prikner	5 - Podnikání ve výrobě a stavebnictví	Soukromý	
Bc. Pavlína Machková	Bc. Pavlína Machková	1 - Kvalita života	Soukromý	
Mgr. Libuše Betášová	Mgr. Libuše Betášová	2 – Přírodní a kulturní dědictví	Soukromý	
Obec Hejtmánkovice	Josef Pol	4 – Zemědělství a venkov	Veřejný	




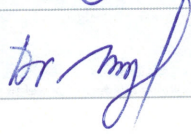



V Broumově dne 29. 11. 2018.

Výsledný kontrolní list k věcnému hodnocení

Název a číslo výzvy MAS:	MAS Broumovsko+: Výsadba dřevin II, č. 025/05_17_088/CLLD_16_01_027	Operační program:	OPŽP
Reg. č. projektu (Hash):	CZ.05.4.27/0.0/0.0/17_088/0008806	Název a číslo výzvy ŘO:	88. výzva Ministerstva životního prostředí
Žadatel:	Vzdělávací a kulturní centrum Broumov o.p.s.	Název projektu:	Komunitní sad v Křinčicích

Číslo	Název kritéria	Způsob hodnocení	Bodový zisk	Hlavní zdroj informací
1	Přínos pro posílení přirozených funkcí krajiny a biologickou rozmanitost	40 bodů: Území s nízkou ekologickou hodnotou (např. velké celky orné půdy, erozně ohrožené pozemky, okolí aglomerací). 20 bodů: Území se střední ekologickou hodnotou. 1 bod: Ostatní přijatelné projekty.	20	mapy.nature.cz (podklady pro OPŽP – vrstva HET)
Zdůvodnění: Lokality uvedené v projektu se dle MapoMat nachází v území se střední prioritou podpory opatření.				
2	Lokalizace	20 bodů: Alespoň jedna lokalita, na níž dojde k výsadbám, odpovídá ÚSES (biocentra a biokoridory). 10 bodů: Alespoň jedna lokalita, na níž dojde k výsadbám, se řadí mezi ptačí oblasti, evropsky významné lokality, NPR, PR, NPP, PP. 5 bodů: Alespoň jedna lokalita, na níž dojde k výsadbám, se řadí mezi přírodní parky, registrované významné krajinné prvky, geoparky. 1 bod: Ostatní přijatelné projekty.	5	ÚSES: Platná územně plánovací dokumentace, komplexní plán pozemkových úprav Jiné: mapy.nature.cz (podklady pro OPŽP), vyjádření příslušných orgánů ochrany přírody.
Zdůvodnění: Projekt se bude realizovat na území Národního geoparku Broumovsko.				
3	Kvalita zpracování projektu (vhodnost navrženého řešení)	25 bodů: Projekt je optimálně navržen z hlediska naplnění cíle předmětu podpory a udržitelnosti, využívá nejlepší dostupné metody a znalosti a udržení projektu nevyžaduje náročnou následnou péči. 15 bodů: Projekt je vhodně navržen z hlediska naplnění cíle předmětu podpory, ale jeho udržení vyžaduje náročnou následnou péči, nebo není z objektivních důvodů (např. majetkoprávních vztahů k pozemkům, charakter pozemku) zvoleno neoptimálnější řešení z hlediska naplnění cíle předmětu podpory a udržitelnosti. 1 bod: Ostatní přijatelné projekty.	25	Projektová dokumentace, žádost o podporu a přílohy žádosti.
Zdůvodnění: Projekt je zaměřen na výsadbu nového komunitního ovocného sadu na volné travnaté ploše v severním okraji katastru obce, který navazuje na město Broumov. Sad je umístěn na volné ploše mezi existující vzrostlou zeleň, kterou tak doplňuje o nový prvek. Založení sadu krajových odrůd výrazně přispěje ke zvyšování biodiverzity krajiny. Zároveň ji obohatí o nový ekologicky významný prvek. Zvýšení plochy stromové zeleně přispěje ke zlepšení mikro až mezoklimatických podmínek v daném území. V neposlední řadě přispěje tento nový prvek k zachycování srážek v krajině a snížení rychlosti odtoku srážkových vod. Navrhovaná opatření v dlouhodobém horizontu významně přispějí ke zvýšení biodiverzity území. Další péče po ukončení realizace z dotace OPŽP spočívá především v záливce a pletí kořenových mís, což není náročná následná péče, ale běžná péče o zeleň v extravilánech obcí. Lze tedy konstatovat, že projekt je optimálně navržen z hlediska naplnění cíle předmětu podpory a udržitelnosti, využívá nejlepší dostupné metody a znalosti a udržení projektu nevyžaduje náročnou následnou péči.				
4	Komplexnost a návaznost	15 bodů: Projekt řeší systematicky ucelenou oblast, funkčně navazuje na jiná související již realizovaná opatření. 1 bod: Ostatní přijatelné projekty.	1	Projektová dokumentace (popis návaznosti časové, územní nebo záměr jiného žadatele), žádost o podporu a přílohy žádosti. <i>Pozn.: Hodnotitel neověřuje návaznost v případech, kdy žadatel tuto informaci v dokumentaci nedoložil, projekt je hodnocen 1 bodem.</i>
Zdůvodnění: V projektu není uvedeno řešení systematicky ucelené oblasti, ani není popsána funkční návaznost na jiná související již realizovaná opatření.				
Celkový počet bodů			Max. počet bodů:	Bodový zisk projektu:
			100	51



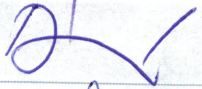




Přítomní členové Výběrové komise MAS

Jméno a příjmení	Detail o výsledném hodnocení (pro/proti/zdržel se)	Podpis
Bc. Miroslav Frömmel	PRO	
Bc. Pavlína Machková	PRO	
Mgr. Libuše Betášová	PRO	
PaedDr. Jarmila Nyklíčková	PRO	
Ing. Otakar Prikner	PRO	
Josef Pol	PRO	
Jiří Rak	PRO	

Výsledný kontrolní list k věcnému hodnocení

Název a číslo výzvy MAS:	MAS Broumovsko+: Výsadba dřevin II, č. 025/05_17_088/CLLD_16_01_027	Operační program:	OPŽP
Reg. č. projektu (Hash):	CZ.05.4.27/0.0/0.0/17_088/0008808	Název a číslo výzvy ŘO:	88. výzva Ministerstva životního prostředí
Žadatel:	ALPE AGRO s.r.o.	Název projektu:	Návrh výsadby na ppč. 3098 v Hejtmánkovýchích








Číslo	Název kritéria	Způsob hodnocení	Bodový zisk	Hlavní zdroj informací
1	Přínos pro posílení přirozených funkcí krajiny a biologickou rozmanitost	40 bodů: Území s nízkou ekologickou hodnotou (např. velké celky orné půdy, erozně ohrožené pozemky, okolí aglomerací). 20 bodů: Území se střední ekologickou hodnotou. 1 bod: Ostatní přijatelné projekty.	20	mapy.nature.cz (podklady pro OPŽP – vrstva HET)
Zdůvodnění: Lokalita uvedená v projektu se dle MapoMat nachází v území se střední prioritou podpory opatření.				
2	Lokalizace	20 bodů: Alespoň jedna lokalita, na níž dojde k výsadbám, odpovídá ÚSES (biocentra a biokoridory). 10 bodů: Alespoň jedna lokalita, na níž dojde k výsadbám, se řadí mezi ptačí oblasti, evropsky významné lokality, NPR, PR, NPP, PP. 5 bodů: Alespoň jedna lokalita, na níž dojde k výsadbám, se řadí mezi přírodní parky, registrované významné krajinné prvky, geoparky. 1 bod: Ostatní přijatelné projekty.	5	ÚSES: Platná územně plánovací dokumentace, komplexní plán pozemkových úprav Jiné: mapy.nature.cz (podklady pro OPŽP), vyjádření příslušných orgánů ochrany přírody.
Zdůvodnění: Projekt se bude realizovat na území Národního geoparku Broumovsko.				
3	Kvalita zpracování projektu (vhodnost navrženého řešení)	25 bodů: Projekt je optimálně navržen z hlediska naplnění cíle předmětu podpory a udržitelnosti, využívá nejlepší dostupné metody a znalosti a udržení projektu nevyžaduje náročnou následnou péči. 15 bodů: Projekt je vhodně navržen z hlediska naplnění cíle předmětu podpory, ale jeho udržení vyžaduje náročnou následnou péči, nebo není z objektivních důvodů (např. majetkoprávních vztahů k pozemkům, charakter pozemku) zvoleno nejoptimálnější řešení z hlediska naplnění cíle předmětu podpory a udržitelnosti. 1 bod: Ostatní přijatelné projekty.	25	Projektová dokumentace, žádost o podporu a přílohy žádosti.
Zdůvodnění: Díky projektu dojde k vytvoření nového významného prvku přírodního charakteru zapadajícího do okolní krajiny obce Hejtmánkovice. Vysázené plochy budou biotopem pro různé druhy živočichů, mohou být potencialem biotopem pro řadu ohrožených živočichů. Ozelenění přispěje ke zvýšení biodiverzity v okolí. Vytvoření různorodé, pestré vegetace přispěje k posílení přirozených funkcí krajiny a bude mít kladný vliv na rozšíření přirozených stanovišť pro organismy a živočichy, poskytne jim možný úkryt, potravu a podpoří se migrace živočichů. Celkově se zlepší i ekologické podmínky lokality, kdy ozelenění má kladný vliv na snížení eroze v místě, snižuje nápor větru v otevřené krajině a celkově se zvýší biodiverzita v okolí. Další péče po ukončení realizace z dotace OPŽP spočívá především v závlivce a pletí kořenových mís, což není náročná následná péče, ale běžná péče o zeleň v extravilánech obcí. Lze tedy konstatovat, že projekt je optimálně navržen z hlediska naplnění cíle předmětu podpory a udržitelnosti, využívá nejlepší dostupné metody a znalosti a udržení projektu nevyžaduje náročnou následnou péči.				
4	Komplexnost a návaznost	15 bodů: Projekt řeší systematicky ucelenou oblast, funkčně navazuje na jiná související již realizovaná opatření. 1 bod: Ostatní přijatelné projekty.	1	Projektová dokumentace (popis návaznosti časové, územní nebo záměr jiného žadatele), žádost o podporu a přílohy žádosti. Pozn.: Hodnotitel neověřuje návaznost v případech, kdy žadatel tuto informaci v dokumentaci nedoložil, projekt je hodnocen 1 bodem.
Zdůvodnění: V projektu není uvedeno řešení systematicky ucelené oblasti, ani není popsána funkční návaznost na jiná související již realizovaná opatření.				
Celkový počet bodů			Max. počet bodů:	Bodový zisk projektu:
			100	51

Jméno a příjmení	Detail o výsledném hodnocení (pro/proti/zdržel se)	Podpis
Bc. Miroslav Frömmel	PRO	
Bc. Pavlína Machková	PRO	
Mgr. Libuše Betášová	PRO	
PaedDr. Jarmila Nyklíčková	PRO	
Ing. Otakar Prikner	PRO	
Josef Pol	PRO	
Jiří Rak	PRO	

Výsledný kontrolní list k věcnému hodnocení

Název a číslo výzvy MAS:	MAS Broumovsko+: Výsadba dřevin II, č. 025/05_17_088/CLLD_16_01_027	Operační program:	OPŽP
Reg. č. projektu (Hash):	CZ.05.4.27/0.0/0.0/17_088/0008809	Název a číslo výzvy ŘO:	88. výzva Ministerstva životního prostředí
Žadatel:	Bernard Lainka	Název projektu:	Obnova krajinných struktur ve Zdoňově - IV. etapa

Číslo	Název kritéria	Způsob hodnocení	Bodový zisk	Hlavní zdroj informací
1	Přínos pro posílení přirozených funkcí krajiny a biologickou rozmanitost	40 bodů: Území s nízkou ekologickou hodnotou (např. velké celky orné půdy, erozně ohrožené pozemky, okolí aglomerací). 20 bodů: Území se střední ekologickou hodnotou. 1 bod: Ostatní přijatelné projekty.	20	mapy.nature.cz (podklady pro OPŽP – vrstva HET)
Zdůvodnění: Lokality uvedené v projektu se dle MapoMat nachází v území se střední prioritou podpory opatření.				
2	Lokalizace	20 bodů: Alespoň jedna lokalita, na níž dojde k výsadbám, odpovídá ÚSES (biocentra a biokoridory). 10 bodů: Alespoň jedna lokalita, na níž dojde k výsadbám, se řadí mezi ptáčí oblasti, evropsky významné lokality, NPR, PR, NPP, PP. 5 bodů: Alespoň jedna lokalita, na níž dojde k výsadbám, se řadí mezi přírodní parky, registrované významné krajinné prvky, geoparky. 1 bod: Ostatní přijatelné projekty.	5	ÚSES: Platná územně plánovací dokumentace, komplexní plán pozemkových úprav Jiné: mapy.nature.cz (podklady pro OPŽP), vyjádření příslušných orgánů ochrany přírody.
Zdůvodnění: Projekt se bude realizovat na území Národního geoparku Broumovsko.				
3	Kvalita zpracování projektu (vhodnost navrženého řešení)	25 bodů: Projekt je optimálně navržen z hlediska naplnění cíle předmětu podpory a udržitelnosti, využívá nejlepší dostupné metody a znalosti a udržení projektu nevyžaduje náročnou následnou péči. 15 bodů: Projekt je vhodně navržen z hlediska naplnění cíle předmětu podpory, ale jeho udržení vyžaduje náročnou následnou péči, nebo není z objektivních důvodů (např. majetkoprávních vztahů k pozemkům, charakter pozemku) zvoleno nejoptimálnější řešení z hlediska naplnění cíle předmětu podpory a udržitelnosti. 1 bod: Ostatní přijatelné projekty.	25	Projektová dokumentace, žádost o podporu a přílohy žádosti.
Zdůvodnění: Projekt je optimálně navržen z hlediska naplnění cíle předmětu podpory a udržitelnosti, využívá nejlepší dostupné metody a znalosti a udržení projektu nevyžaduje náročnou následnou péči kromě závlivky. Výsadbou budou vytvářeny další rozsáhlejší krajinné struktury na podporu biodiverzity místa. Použity budou geograficky původní a stanovištně vhodné dřeviny. Návrh je koncipován v druhové skladbě tak, aby sloužil jako úkryt a potravní nabídka pro drobné živočichy. Výsadba přispěje k udržení a zvýšení retence srážkové vody.				
4	Komplexnost a návaznost	15 bodů: Projekt řeší systematicky ucelenou oblast, funkčně navazuje na jiná související již realizovaná opatření. 1 bod: Ostatní přijatelné projekty.	15	Projektová dokumentace (popis návaznosti časové, územní nebo záměr jiného žadatele), žádost o podporu a přílohy žádosti. <i>Pozn.: Hodnotitel neověřuje návaznost v případech, kdy žadatel tuto informaci v dokumentaci nedoložil, projekt je hodnocen 1 bodem.</i>
Zdůvodnění: Projekt místně i časově navazuje na tři realizované projekty z OPŽP.				
Celkový počet bodů			Max. počet bodů:	Bodový zisk projektu:
			100	65








Jméno a příjmení	Detail o výsledném hodnocení (pro/proti/zdržel se)	Podpis
Bc. Miroslav Frömmel	PRO	
Bc. Pavlína Machková	PRO	
Mgr. Libuše Betášová	PRO	
PaedDr. Jarmila Nyklíčková	PRO	
Ing. Otakar Prikner	PRO	
Josef Pol	PRO	
Jiří Rak	PRO	

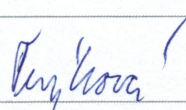
Prezenční listina

ze zasedání Výběrové komise MAS

k výzvě MAS Broumovsko+: Výsadba dřevin II

konaného dne 29. 11. 2018 v Broumově

Číslo	Člen Výběrové komise	Zastoupený	Podpis
1	DDM Ulita Broumov	Bc. Miroslav Frömmel	
2	Bc. Pavlína Machková	Bc. Pavlína Machková	
3	Mgr. Libuše Betášová	Mgr. Libuše Betášová	
4	PaedDr. Jarmila Nyklíčková	PaedDr. Jarmila Nyklíčková	
5	Prikner – tepelné zpracování kovů s. r. o.	Ing. Otakar Prikner	
6	Obec Hejtmánkovice	Josef Pol	
7	Jiří Rak	Jiří Rak	

Hosté				
Číslo	Jméno a příjmení	Organizace	Funkce	Podpis
1	Ing. Michaela Šumpíková	MAS Broumovsko+, z. s.	Manažerka	
2				

Svým podpisem souhlasím s pořizováním fotografií, audio a videozáznamů z akce a využitím obrazového či zvukového materiálu pro potřeby MAS Broumovsko+, z. s.