

Zápis ze zasedání Výběrové komise MAS

Název MAS	MAS Broumovsko+, z. s.
Číslo SCLLD	CLLD_16_01_027
Číslo výzvy MAS	002/05_17_088/CLLD_16_01_027
Alokace výzvy MAS	5 882 353 Kč

Datum jednání	5. 10. 2017
Čas jednání	15:30
Místo jednání	Klášteří 1, Broumov
Seznam účastníků	DDM Ulita Broumov , zastoupená Bc. Miroslavem Frömmelem; Bc. Pavlína Machková, Ing. Vladimír Hrubý; Obec Martínkovice , zastoupená Ing. Jaromírem Jirkou; PaedDr. Jarmila Nyklíčková; Prikner-tepelné zpracování kovů, s. r. o. , zastoupená Ing. Otakarem Priknerem, Jiří Rak

1) Zahájení

Bc. Miroslav Frömmel, předseda Výběrové komise MAS, zahájil zasedání v 15:30.

2) Schválení programu

Usnesení: Výběrová komise MAS Broumovsko+, z. s. schvaluje program zasedání dle předlohy a volí zapisovatelem Bc. Miroslava Frömmela a ověřovateli všechny přítomné členy Výběrové komise.

Hlasování: Pro: 7 Zdržel se: 0 Proti: 0



3) Věcné hodnocení žádostí o podporu podaných ve výzvě MAS Broumovsko+: Výsadba dřevin I

Přehled hodnocených projektů

Projekt č.	Název projektu	Název žadatele	Právní forma žadatele	Bodové hodnocení	Výsledek věcného hodnocení	Celkové způsobilé výdaje	Zařazení
CZ.05.4.27/0.0/0.0/17_088/0005953	Výsadby v extravilánu Hejtmánkovic	OBEC HEJTMÁNKOVICE	Obec	80	Žádost o podporu splnila podmínky věcného hodnocení	2 139 245,48 Kč	Seznam projektů doporučených k financování
CZ.05.4.27/0.0/0.0/17_088/0005954	Výsadby v extravilánu Křiníc	Obec Křinice	Obec	80	Žádost o podporu splnila podmínky věcného hodnocení	1 769 036,51 Kč	Seznam projektů doporučených k financování
CZ.05.4.27/0.0/0.0/17_088/0005956	Výsadby v extravilánu Teplic nad Metují	MĚSTO TEPLICE NAD METUJÍ	Obec	66	Žádost o podporu splnila podmínky věcného hodnocení	1 348 088,76 Kč	Seznam projektů doporučených k financování
CZ.05.4.27/0.0/0.0/17_088/0005955	Obnova krajinných struktur ve Zdoňově III.	Bernard Lainka	Podnikající fyzická osoba tuzemská	65	Žádost o podporu splnila podmínky věcného hodnocení	440 598,00 Kč	Seznam projektů doporučených k financování

Usnesení: Výběrová komise MAS Broumovsko+, z. s. schvaluje seznam projektů doporučených k financování.

Hlasování: Pro: 7 Zdržel se: 0 Proti: 0

4) Ukončení

Předseda Výběrové komise Bc. Miroslav Frömmel ukončil jednání Výběrové komise v 16:30.








Zápis vyhotovil Bc. Miroslav Frömmel dne 6. 10. 2017.



Přílohy zápisu:

- výsledné kontrolní listy k věcnému hodnocení jednotlivých projektů,
- prezenční listina.

Přítomní členové Výběrové komise MAS svým podpisem tento zápis ověřují a potvrzují tak výsledek věcného hodnocení.

Jméno a příjmení	Zájmová oblast	Podpis
Bc. Miroslav Frömmel	1 – Kvalita života	
Bc. Pavlína Machková	1 – Kvalita života	
Ing. Vladimír Hrubý	4 - Zemědělství a venkov	
Ing. Jaromír Jirka	4 - Zemědělství a venkov	
PaedDr. Jarmila Nyklíčková	1 - Kvalita života	
Ing. Otakar Prikner	5 - Podnikání ve výrobě a stavebnictví	
Jiří Rak	5 – Podnikání ve výrobě a stavebnictví	










Výsledný kontrolní list k věcnému hodnocení

Název a číslo výzvy MAS:	MAS Broumovsko+: Výsadba dřevin I, č. 002/05_17_088/CLLD_16_01_027	Operační program:	OPŽP
Reg. č. projektu: (Hash)	CZ.05.4.27/0.0/0.0/17_088/0005953 (Io9IIP)	Název projektu:	Výsadby v extravilánu Hejtmánkovic
Žadatel:	OBEC HEJTMÁNKOVICE		

Kritérium	Hodnocení	Bodový zisk
1. Přínos pro posílení přirozených funkcí krajiny a biologickou rozmanitost	40 bodů: Území s nízkou ekologickou hodnotou (např. velké celky orné půdy, erozně ohrožené pozemky, okolí aglomerací)	20
	20 bodů: Území se střední ekologickou hodnotou	
	1 bod: Ostatní přijatelné projekty	
	Určení hlavního zdroje informací: mapy.nature.cz (podklady pro OPŽP – vrstva HET)	
	Zdůvodnění: Dle MAPOMAT se lokality nachází v území se střední prioritou podpory opatření.	
2. Lokalizace	20 bodů: ÚSES - biocentra a biokoridory	20
	10 bodů: ptačí oblasti, evropsky významné lokality, NPR, PR, NPP, PP	
	5 bodů: Přírodní parky, registrované významné krajinné prvky, geoparky	
	1 bod: Ostatní přijatelné projekty	
	Určení hlavního zdroje informací: výkres z územního plánu, mapy.nature.cz, vyjádření příslušných orgánů ochrany přírody	
	Zdůvodnění: Jedna ze čtyř lokalit se nachází v lokálním biokoridoru ÚSES. Ostatní lokality spojují významné krajinné prvky ze zákona a podporují krajinný ráz CHKO Broumovsko. Všechny lokality se nachází na území kandidátského geoparku Broumovsko.	

3. Kvalita zpracování projektu (vhodnost navrženého řešení)	25 bodů: Projekt je optimálně navržen z hlediska naplnění cíle předmětu podpory a využívá nejlepší dostupné metody a znalosti.	25	
	10 bodů: Projekt je vhodně navržen, ale z objektivních důvodů (např. majetkoprávních vztahů k pozemkům) není zvoleno optimální řešení		
	1 bod: Ostatní přijatelné projekty		
Určení hlavního zdroje informací: Projektová dokumentace, přílohy žádosti			
Zdůvodnění: Projekt je navržen optimálně, výsadbou vzniknou nové liniové výsadby podél polních cest, budou založena nová biocentra nebo doplněna stávající. K podpoře biodiverzity budou instalovány berličky pro dravce. Výsadbou dojde k propojení již existujících krajinných struktur. Projekt respektuje požadavky na zpracování PD, uvedené v PrŽaP, odkazuje se na v současné době platné normy a standardy AOPK ČR.			
4. Komplexnost a návaznost	15 bodů: Projekt řeší systematicky ucelenou oblast, funkčně navazuje na jiná související již realizovaná opatření (evidence v databázích AOPK ČR, MŽP, MZe).	15	
	1 bod: Ostatní přijatelné projekty		
	Určení hlavního zdroje informací: Projektová dokumentace, přílohy žádosti		
Zdůvodnění: Projekt zahrnuje veškeré plochy - doprovodnou zeleň podél cest v extravilánu obce, které jsou ve vlastnictví obce a kde nová výsadba nebude bránit hospodaření na sousedních pozemcích zahrnutých do zemědělského půdního fondu. Projekt funkčně navazuje na již zrealizované opatření - výsadbu podél polní cesty - podpořené z OPŽP v dotačním období 2007 - 2013.			
Celkový počet bodů		Max. počet bodů:	Bodový zisk projektu:
		100	80








Přítomní členové Výběrové komise MAS		
Jméno a příjmení	Podpis	Detail hlasování o výsledném hodnocení (pro/proti/zdržel se)
Bc. Miroslav Frömmel		pro
Bc. Pavlína Machková		pro
Ing. Vladimír Hrubý		pro
Ing. Jaromír Jirka		pro
PaedDr. Jarmila Nyklíčková		pro
Ing. Otakar Prikner		pro
Jiří Rak		pro

Výsledný kontrolní list k věcnému hodnocení

Název a číslo výzvy MAS:	MAS Broumovsko+: Výsadba dřevin I, č. 002/05_17_088/CLLD_16_01_027	Operační program:	OPŽP
Reg. č. projektu: (Hash)	CZ.05.4.27/0.0/0.0/17_088/0005954 (mbyRJP)	Název projektu:	Výsadby v extravilánu Křinice
Žadatel:	Obec Křinice		

Kritérium	Hodnocení	Bodový zisk
1. Přínos pro posílení přirozených funkcí krajiny a biologickou rozmanitost	40 bodů: Území s nízkou ekologickou hodnotou (např. velké celky orné půdy, erozně ohrožené pozemky, okolí aglomerací)	20
	20 bodů: Území se střední ekologickou hodnotou	
	1 bod: Ostatní přijatelné projekty	
	Určení hlavního zdroje informací: mapy.nature.cz (podklady pro OPŽP – vrstva HET)	
	Zdůvodnění: Dle MAPOMAT se lokality nachází v území se střední prioritou podpory opatření.	
2. Lokalizace	20 bodů: ÚSES - biocentra a biokoridory	20
	10 bodů: ptačí oblasti, evropsky významné lokality, NPR, PR, NPP, PP	
	5 bodů: Přírodní parky, registrované významné krajinné prvky, geoparky	
	1 bod: Ostatní přijatelné projekty	
	Určení hlavního zdroje informací: výkres z územního plánu, mapy.nature.cz, vyjádření příslušných orgánů ochrany přírody	
	Zdůvodnění: Tři z lokalit se nachází v lokálním biokoridoru ÚSES. Čtvrtá lokalita ze čtyř zakládá stromořadí v místě velké orné plochy a do budoucna vytvoří nové biocentrum v ploše velkého orného celku. Všechny lokality spojují významné krajinné prvky ze zákona a podporují krajinný ráz CHKO Broumovsko. Všechny lokality se nachází na území kandidátského geoparku Broumovsko.	

3. Kvalita zpracování projektu (vhodnost navrženého řešení)	25 bodů: Projekt je optimálně navržen z hlediska naplnění cíle předmětu podpory a využívá nejlepší dostupné metody a znalosti.	25	
	10 bodů: Projekt je vhodně navržen, ale z objektivních důvodů (např. majetkoprávních vztahů k pozemkům) není zvoleno optimální řešení		
	1 bod: Ostatní přijatelné projekty		
Určení hlavního zdroje informací: Projektová dokumentace, přílohy žádosti			
Zdůvodnění: Projekt je navržen optimálně, výsadbou vzniknou nové liniové výsadby podél polních cest, budou založena nová biocentra nebo doplněna stávající. K podpoře biodiverzity budou instalovány berličky pro dravce. Výsadbou dojde k propojení již existujících krajinných struktur. Projekt respektuje požadavky na zpracování PD, uvedené v PrŽaP, odkazuje se na v současné době platné normy a standardy AOPK ČR.			
4. Komplexnost a návaznost	15 bodů: Projekt řeší systematicky ucelenou oblast, funkčně navazuje na jiná související již realizovaná opatření (evidence v databázích AOPK ČR, MŽP, MZe).	15	
	1 bod: Ostatní přijatelné projekty		
	Určení hlavního zdroje informací: Projektová dokumentace, přílohy žádosti		
Zdůvodnění: Projekt zahrnuje veškeré plochy - doprovodnou zeleň podél cest v extravilánu obce, které jsou ve vlastnictví obce a kde nová výsadba nebude bránit hospodaření na sousedních pozemcích zahrnutých do zemědělského půdního fondu. Projekt funkčně navazuje na již zrealizovaná opatření - výsadbu v intravilánu obce - podpořené z OPŽP v dotačním období 2007 - 2013.			
Celkový počet bodů		Max. počet bodů:	Bodový zisk projektu:
		100	80








Přítomní členové Výběrové komise MAS		
Jméno a příjmení	Podpis	Detail hlasování o výsledném hodnocení (pro/proti/zdržel se)
Bc. Miroslav Frömmel		pro
Bc. Pavlína Machková		pro
Ing. Vladimír Hrubý		pro
Ing. Jaromír Jirka		pro
PaedDr. Jarmila Nyklíčková		pro
Ing. Otakar Prikner		pro
Jiří Rak		pro

Výsledný kontrolní list k věcnému hodnocení

Název a číslo výzvy MAS:	MAS Broumovsko+: Výsadba dřevin I, č. 002/05_17_088/CLLD_16_01_027	Operační program:	OPŽP
Reg. č. projektu: (Hash)	CZ.05.4.27/0.0/0.0/17_088/0005955 (mbyv1P)	Název projektu:	Obnova krajinných struktur ve Zdoňově III.
Žadatel:	Bernard Lainka		

Kritérium	Hodnocení	Bodový zisk
1. Přínos pro posílení přirozených funkcí krajiny a biologickou rozmanitost	40 bodů: Území s nízkou ekologickou hodnotou (např. velké celky orné půdy, erozně ohrožené pozemky, okolí aglomerací)	20
	20 bodů: Území se střední ekologickou hodnotou	
	1 bod: Ostatní přijatelné projekty	
	Určení hlavního zdroje informací: mapy.nature.cz (podklady pro OPŽP – vrstva HET)	
	Zdůvodnění: Dle MAPOMAT se lokality nachází v území se střední prioritou podpory opatření.	
2. Lokalizace	20 bodů: ÚSES - biocentra a biokoridory	5
	10 bodů: ptačí oblasti, evropsky významné lokality, NPR, PR, NPP, PP	
	5 bodů: Přírodní parky, registrované významné krajinné prvky, geoparky	
	1 bod: Ostatní přijatelné projekty	
	Určení hlavního zdroje informací: výkres z územního plánu, mapy.nature.cz, vyjádření příslušných orgánů ochrany přírody	
	Zdůvodnění: Projekt nezasahuje do prvků ÚSES stanovených ÚPD ani se nenalézá na území NATURA 2 000. Všechny lokality se budou významně podílet na podpoře krajinného rázu CHKO Broumovsko. Všechny lokality se nachází na území kandidátského geoparku Broumovsko.	

3. Kvalita zpracování projektu (vhodnost navrženého řešení)	25 bodů: Projekt je optimálně navržen z hlediska naplnění cíle předmětu podpory a využívá nejlepší dostupné metody a znalosti.	25	
	10 bodů: Projekt je vhodně navržen, ale z objektivních důvodů (např. majetkoprávních vztahů k pozemkům) není zvoleno optimální řešení		
	1 bod: Ostatní přijatelné projekty		
Určení hlavního zdroje informací: Projektová dokumentace, přílohy žádosti			
Zdůvodnění: Projekt je zpracován a navržen optimálně na lokalitách, kde nedochází ke střetu se zájmy ochrany přírody, viz nálezová databáze AOPK ČR. Zpracovaný projekt využívá k výsadbám geograficky původní dřeviny a je navržen v souladu s platnými normami a standardy AOPK ČR. Projekt ideově a funkčně navazuje na již zrealizované projekty podpořené z OPŽP v dotačním období 2007 - 2013 a přispívá k podpoře šetrného zemědělského využívání krajiny.			
4. Komplexnost a návaznost	15 bodů: Projekt řeší systematicky ucelenou oblast, funkčně navazuje na jiná související již realizovaná opatření (evidence v databázích AOPK ČR, MŽP, MZe).	15	
	1 bod: Ostatní přijatelné projekty		
	Určení hlavního zdroje informací: Projektová dokumentace, přílohy žádosti		
Zdůvodnění: Projekt systematicky navazuje na již zrealizované projekty obdobného typu podpory rozrůznění zemědělsky využívané krajiny, podpořené z OPŽP v dotačním období 2007 - 2013, a opětovně systematicky přispívá k rozrůznění ploch zemědělsky využívaných. Nová výsadba na plochách zahrnutých do projektu nebude bránit hospodaření na sousedních pozemcích zahrnutých do zemědělského půdního fondu.			
Celkový počet bodů		Max. počet bodů:	Bodový zisk
		100	65








Přítomní členové Výběrové komise MAS		
Jméno a příjmení	Podpis	Detail hlasování o výsledném hodnocení (pro/proti/zdržel se)
Bc. Miroslav Frömmel		pro
Bc. Pavlína Machková		pro
Ing. Vladimír Hrubý		pro
Ing. Jaromír Jirka		pro
PaedDr. Jarmila Nyklíčková		pro
Ing. Otakar Prikner		pro
Jiří Rak		pro

Výsledný kontrolní list k věcnému hodnocení

Název a číslo výzvy MAS:	MAS Broumovsko+: Výsadba dřevin I, č. 002/05_17_088/CLLD_16_01_027	Operační program:	OPŽP
Reg. č. projektu: (Hash)	CZ.05.4.27/0.0/0.0/17_088/0005956 (ljkmbP)	Název projektu:	Výsadby v extravilánu Teplic nad Metují
Žadatel:	MĚSTO TEPLICE NAD METUJÍ		

Kritérium	Hodnocení	Bodový zisk
1. Přínos pro posílení přirozených funkcí krajiny a biologickou rozmanitost	40 bodů: Území s nízkou ekologickou hodnotou (např. velké celky orné půdy, erozně ohrožené pozemky, okolí aglomerací)	20
	20 bodů: Území se střední ekologickou hodnotou	
	1 bod: Ostatní přijatelné projekty	
	Určení hlavního zdroje informací: mapy.nature.cz (podklady pro OPŽP – vrstva HET)	
	Zdůvodnění: Dle MAPOMAT se lokality nachází v území se střední prioritou podpory opatření.	
2. Lokalizace	20 bodů: ÚSES - biocentra a biokoridory	20
	10 bodů: ptačí oblasti, evropsky významné lokality, NPR, PR, NPP, PP	
	5 bodů: Přírodní parky, registrované významné krajinné prvky, geoparky	
	1 bod: Ostatní přijatelné projekty	
	Určení hlavního zdroje informací: výkres z územního plánu, mapy.nature.cz , vyjádření příslušných orgánů ochrany přírody	
	Zdůvodnění: Dvě z šesti lokalit se nachází v některém z prvků ÚSES. Projekt částečně zasahuje do území ptačí oblasti Broumovsko. Všechny lokality spojují významné krajinné prvky ze zákona a podporují krajinný ráz CHKO Broumovsko. Všechny lokality se nachází na území kandidátského geoparku Broumovsko.	

3. Kvalita zpracování projektu (vhodnost navrženého řešení)	25 bodů: Projekt je optimálně navržen z hlediska naplnění cíle předmětu podpory a využívá nejlepší dostupné metody a znalosti.	25	
	10 bodů: Projekt je vhodně navržen, ale z objektivních důvodů (např. majetkoprávních vztahů k pozemkům) není zvoleno optimální řešení		
	1 bod: Ostatní přijatelné projekty		
Určení hlavního zdroje informací: Projektová dokumentace, přílohy žádosti			
Zdůvodnění: Projekt je navržen optimálně, výsadbou vzniknou nové liniové výsadby podél polních cest, budou založena nová biocentra nebo doplněna stávající. K podpoře biodiverzity budou instalovány berličky pro dravce. Výsadbou dojde k propojení již existujících krajinných struktur. Projekt respektuje požadavky na zpracování PD, uvedené v PrŽaP, odkazuje se na v současné době platné normy a standardy AOPK ČR.			
4. Komplexnost a návaznost	15 bodů: Projekt řeší systematicky ucelenou oblast, funkčně navazuje na jiná související již realizovaná opatření (evidence v databázích AOPK ČR, MŽP, MZe).	1	
	1 bod: Ostatní přijatelné projekty		
	Určení hlavního zdroje informací: Projektová dokumentace, přílohy žádosti		
Zdůvodnění: Projekt zahrnuje přijatelně veškeré plochy - doprovodnou zeleň podél cest v extravilánu obce, které jsou ve vlastnictví obce a kde nová výsadba nebude bránit hospodaření na sousedních pozemcích zahrnutých do zemědělského půdního fondu. Projekt nenavazuje na jiná opatření a projekty, neboť takové projekty a opatření nebyly.			
Celkový počet bodů		Max. počet bodů:	Bodový zisk
		100	66








Přítomní členové Výběrové komise MAS		
Jméno a příjmení	Podpis	Detail hlasování o výsledném hodnocení (pro/proti/zdržel se)
Bc. Miroslav Frömmel		pro
Bc. Pavlína Machková		pro
Ing. Vladimír Hrubý		pro
Ing. Jaromír Jirka		pro
PaedDr. Jarmila Nyklíčková		pro
Ing. Otakar Prikner		pro
Jiří Rak		pro

Prezenční listina


ze zasedání Výběrové komise MAS

k výzvě MAS Broumovsko+: Výsadba dřevin I

konaného dne 5. 10. 2017 v Broumově

Číslo	Člen Výběrové komise	Zastoupený	Podpis
1	DDM Ulita Broumov	Bc. Miroslav Frömmel	
2	Ing. Vladimír Hrubý	Ing. Vladimír Hrubý	
3	Obec Martínkovice	Ing. Jaromír Jirka	
4	PeaDr. Jarmila Nyklíčková	PeaDr. Jarmila Nyklíčková	
5	Prikner – tepelné zpracování kovů s. r. o.	Ing. Otakar Prikner	
6	Bc. Pavlína Machková	Bc. Pavlína Machková	
7	Jiří Rak	Jiří Rak	
8			
9			
10			

Hosté

Číslo	Jméno a příjmení	Organizace	Funkce	Podpis
1	Ing. Michaela Machková	MAS Broumovsko+, z. s.	Manažerka	
2				